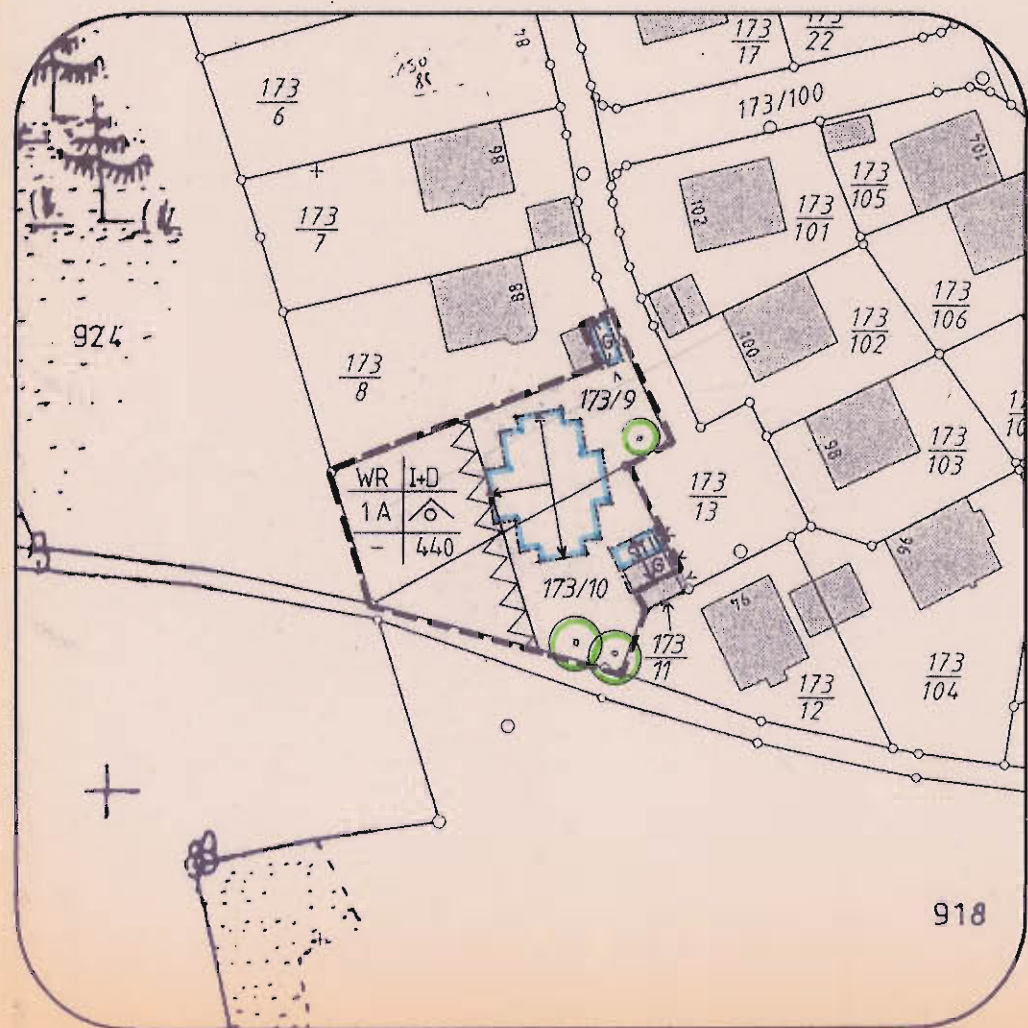
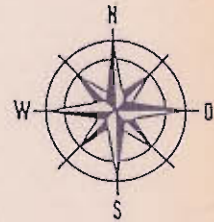


Auszug aus dem
seit dem
01.02.1984
rechtsverbind-
lichen Bebauungs-
plan
"Axdorfer Feld I"



geplante
Bebauungsplan-
änderung




Maßstab = 1:1000

Verfahrensvermerke:

1. Der Stadtrat hat am 15.06.1989 die Änderung des Bebauungsplanes "Axdorfer Feld I" im Bereich der Grundstücke Fl.Nr. 173/9 und 173/10 der Gemarkung Haslach im vereinfachten Verfahren nach § 13 BauGB als Satzung und die Begründung hierzu beschlossen.
2. In der vorausgegangenen Anhörung nach § 13 Abs. 1 Satz 2 BauGB hat keiner der Beteiligten der Bebauungsplanänderung widersprochen; die Durchführung des Anzeigeverfahrens nach § 11 BauGB ist deshalb nicht erforderlich.
3. Die Bebauungsplanänderung wurde am 24.06.1989 durch Veröffentlichung im Amtsblatt der Stadt Traunstein (Traunsteiner Wochenblatt) gemäß § 12 BauGB ortsüblich bekanntgemacht. Der Bebauungsplan mit Begründung wird seit diesem Tag zu den üblichen Dienststunden im Stadtbauamt Traunstein, Erdgeschoß, Zimmer-Nr. 1, zu jedermanns Einsicht bereit gehalten. Über den Inhalt wird auf Verlangen Auskunft gegeben. Der Bebauungsplan tritt damit in Kraft.

Traunstein, den *M*.07.1989

Wamsler
Wamsler
Oberbürgermeister



ÄNDERUNG DES BEBAUUNGSPLANS
" A X D O R F E R F E L D I "
DER STADT TRAUNSTEIN
nach § 13 Bundesbaugesetz (BauGB)


Die Bebauungsplan-Änderung betrifft die Grundstücke Flst.-Nr.173/9
und Flst.-Nr.173/10

Die planlichen und textlichen Festsetzungen und die planlichen Hin-
weise des seit dem 01.02.1984 rechtsverbindlichen Bebauungsplans
"Axdorfer Feld" der Stadt Traunstein gelten weiter.

Zusätzliche planliche Festsetzungen:

----- Umgrenzung des Bereiches der Bebauungsplan-Änderung

Zusätzliche planliche Hinweise:

- z. B. 173/9 Flurstück-Nummer
 Best. Gebäude
 STÜ Stellplatz überdacht

Planfertiger:

Architekturbüro
Dipl.-Ing. A. Zeller
Regierungsbaumeister
Dipl.-Ing. H. Romstätter
Bahnhofstraße 22
8220 Traunstein
Tel.: 0861/12347-8



H. Romstätter

Traunstein, den 14.03.1989
geänd. 29.05.1989