

Service-Telefon für die Leerung
von Bio- und Restmüll:
Tel. 0 800 098 79 37

ABFUHRKALENDER 2026
TRAUNSTEIN

Straßen- und Ortsteilverzeichnis auf der Rückseite



JANUAR	FEBRUAR	MÄRZ	APRIL	MAI	JUNI
1 Do Neujahr	1 So	1 So	1 Mi 4 II	1 Fr Tag der Arbeit	1 Mo III 23
2 Fr	2 Mo 5 F	2 Mo 5 F	2 Do	2 Sa	2 Di 1 E
3 Sa	3 Di 2	3 Di 2	3 Fr Karfreitag	3 So	3 Mi 3 I
4 So	4 Mi 4 II	4 Mi 4 II	4 Sa	4 Mo III 19	4 Do Fronleichnam
5 Mo 5 F	5 Do	5 Do	5 So Ostersonntag	5 Di 1 E	5 Fr
6 Di Heilige Drei Könige	6 Fr	6 Fr	6 Mo Ostermontag 15	6 Mi 3 I	6 Sa
7 Mi 2	7 Sa	7 Sa	7 Di III	7 Do	7 So
8 Do 4 II	8 So	8 So	8 Mi 1 E	8 Fr	8 Mo 5 24
9 Fr	9 Mo III 7	9 Mo III 11	9 Do 3 I	9 Sa	9 Di 2 A
10 Sa	10 Di 1 E	10 Di 1 E	10 Fr	10 So	10 Mi 4 B II
11 So	11 Mi 3 I	11 Mi 3 I	11 Sa	11 Mo 5 A 20	11 Do C
12 Mo III 3	12 Do	12 Do	12 So	12 Di 2 B	12 Fr D
13 Di 1 E	13 Fr	13 Fr	13 Mo 5 16	13 Mi 4 C II	13 Sa
14 Mi 3 I	14 Sa	14 Sa	14 Di 2 A	14 Do Christi Himmelfahrt	14 So
15 Do	15 So	15 So	15 Mi 4 B II	15 Fr D	15 Mo III 25
16 Fr	16 Mo 5 A 8	16 Mo 5 A 12	16 Do C	16 Sa	16 Di 1
17 Sa	17 Di 2 B	17 Di 2 B	17 Fr D	17 So	17 Mi 3 I
18 So	18 Mi 4 C II	18 Mi 4 C II	18 Sa	18 Mo III 21	18 Do
19 Mo 5 A 4	19 Do D	19 Do D	19 So	19 Di 1	19 Fr
20 Di 2 B	20 Fr	20 Fr	20 Mo III 17	20 Mi 3 I	20 Sa
21 Mi 4 C II	21 Sa	21 Sa	21 Di 1	21 Do	21 So
22 Do D	22 So	22 So	22 Mi 3 I	22 Fr	22 Mo 5 F 26
23 Fr	23 Mo III 9	23 Mo III 13	23 Do	23 Sa	23 Di 2
24 Sa	24 Di 1	24 Di 1	24 Fr	24 So Pfingstsonntag	24 Mi 4 II
25 So	25 Mi 3 I	25 Mi 3 I	25 Sa Giftmobil	25 Mo Pfingstmontag 22	25 Do
26 Mo III 5	26 Do	26 Do	26 So	26 Di 5 F	26 Fr
27 Di 1	27 Fr	27 Fr	27 Mo 5 F 18	27 Mi 2	27 Sa
28 Mi 3 I	28 Sa	28 Sa	28 Di 2	28 Do 4 II	28 So
29 Do		29 So	29 Mi 4 II	29 Fr	29 Mo III 27
30 Fr		30 Mo 5 F 14	30 Do	30 Sa	30 Di 1 E
31 Sa		31 Di 2		31 So	

Hausmüll/Restmüll
 Biomüll
 Papiermüll/Blaue Tonne
 Giftmobil: Wertstoffhof Fa. Schaumaier, Industriestr. 24, Traunstein; Sa, 25.04.2026, 10.00 – 12.30 Uhr

Service-Telefon für die Leerung
von Bio- und Restmüll:
Tel. 0 800 098 79 37

ABFUHRKALENDER 2026
TRAUNSTEIN

Straßen- und Ortsteilverzeichnis auf der Rückseite




















JULI	AUGUST	SEPTEMBER	OKTOBER	NOVEMBER	DEZEMBER
1 Mi 3 I	1 Sa	1 Di 2 B	1 Do D	1 So Allerheiligen	1 Di 1
2 Do	2 So	2 Mi 4 C II	2 Fr	2 Mo III 45	2 Mi 3 I
3 Fr	3 Mo 5 A 32	3 Do D	3 Sa Tag der Deutschen Einheit	3 Di 1	3 Do
4 Sa	4 Di 2 B	4 Fr	4 So	4 Mi 3 I	4 Fr
5 So	5 Mi 4 C II	5 Sa	5 Mo III 41	5 Do	5 Sa
6 Mo 5 A 28	6 Do D	6 So	6 Di 1	6 Fr	6 So
7 Di 2 B	7 Fr	7 Mo III 37	7 Mi 3 I	7 Sa	7 Mo 5 F 50
8 Mi 4 C II	8 Sa	8 Di 1	8 Do	8 So	8 Di 2
9 Do D	9 So	9 Mi 3 I	9 Fr	9 Mo 5 F 46	9 Mi 4 II
10 Fr	10 Mo III 33	10 Do	10 Sa	10 Di 2	10 Do
11 Sa	11 Di 1	11 Fr	11 So	11 Mi 4 II	11 Fr
12 So	12 Mi 3 I	12 Sa	12 Mo 5 F 42	12 Do	12 Sa
13 Mo III 29	13 Do	13 So	13 Di 2	13 Fr	13 So
14 Di 1	14 Fr	14 Mo 5 F 38	14 Mi 4 II	14 Sa	14 Mo III 51
15 Mi 3 I	15 Sa Mariä Himmelfahrt	15 Di 2	15 Do	15 So	15 Di 1 E
16 Do	16 So	16 Mi 4 II	16 Fr	16 Mo III 47	16 Mi 3 I
17 Fr	17 Mo 5 F 34	17 Do	17 Sa Giftmobil	17 Di 1 E	17 Do
18 Sa	18 Di 2	18 Fr	18 So	18 Mi 3 I	18 Fr
19 So	19 Mi 4 II	19 Sa	19 Mo III 43	19 Do	19 Sa 5 A
20 Mo 5 F 30	20 Do	20 So	20 Di 1 E	20 Fr	20 So
21 Di 2	21 Fr	21 Mo III 39	21 Mi 3 I	21 Sa	21 Mo 2 B 52
22 Mi 4 II	22 Sa	22 Di 1 E	22 Do	22 So	22 Di 4 C II
23 Do	23 So	23 Mi 3 I	23 Fr	23 Mo 5 A 48	23 Mi D
24 Fr	24 Mo III 35	24 Do	24 Sa	24 Di 2 B	24 Do Helligabend
25 Sa	25 Di 1 E	25 Fr	25 So	25 Mi 4 C II	25 Fr 1. Weihnachtsfeiertag
26 So	26 Mi 3 I	26 Sa	26 Mo 5 A 44	26 Do D	26 Sa 2. Weihnachtsfeiertag
27 Mo III 31	27 Do	27 So	27 Di 2 B	27 Fr	27 So
28 Di 1 E	28 Fr	28 Mo 5 A 40	28 Mi 4 C II	28 Sa	28 Mo III 53
29 Mi 3 I	29 Sa	29 Di 2 B	29 Do D	29 So	29 Di 1
30 Do	30 So	30 Mi 4 C II	30 Fr	30 Mo III 49	30 Mi 3 I
31 Fr	31 Mo 5 A 36		31 Sa		31 Do Silvester

Hausmüll/Restmüll
 Biomüll
 Papiermüll/Blaue Tonne
 Giftmobil: Wertstoffhof Fa. Schaumaier, Industriestr. 24, Traunstein; Sa, 17.10.2026, 10.00 – 12.30 Uhr

STRASSEN- UND ORTSTEILVERZEICHNIS

Abstreit	1,D,II	Buchwaldstr.	2,D,I	Goethestr.	2,D,I	Jahnstr.	1,A,I	Marienstr.	2,B,I	Rosenstr.	4,C,I	St.-Georg-Str.	2,B,I
Achenstr.	3,A,II	Büchling	2,C,I	Graben	1,D,II	Johann-Joseph-Wagner-Str.	3,C,I	Martin-Luther-Platz	2,B,I	Rupertstr.	2,D,I	Stockach	1,F,II
Adalbert-Stifter-Str.	2,D,I	Bürgerwaldstr.	2,D,I	Grabenstätter Str.	4,C,I	Josef-Pauer-Str.	2,B,I	Marwanger Ring	4,C,I	Rupprechtstr.	1,B,II	St.-Oswald-Str.	2,D,I
Äußere Rosenheimer Str.	2,D,I	Chiemseestr.	4,C,I	Grabenstr.	1,E,II	Josefstr.	1,A,I	Marwanger Str.	4,C,I	Rutzöd	1,D,II	Sudetenstr.	1,B,II
Ahornstr.	4,C,I	Craillheimstr.	2,B,I	Großschedlstr.	2,D,I	Kaiserstr.	4,C,I	Max-Fürst-Str.	3,C,I	Saalachstr.	3,A,II	Taubenmarkt	2,B,I
Alterfing	1,F,II	Cuno-Niggli-Str.	1,A,II	Güterhallenstr.	1,A,I	Kallspergerstr.	1,F,II	Maximilianstr.	2,B,I	Sailerfeld	1,F,II	Theresienstr. östl. der Gleise	1,C,I
Alzstr.	3,A,II	Dambergstr.	2,C,I	Haidfeldstr.	1,A,II	Kaltenbach	1,E,II	Maxplatz	2,B,I	Salinenstr.	2,B,I	Theresienstr. westl. der Gleise	3,C,I
Am Anger	2,B,I	Daxerau	2,D,I	Haidforst	1,B,II	Kammerer Str. nördl. der Traun	5,B,III	Mayerhofen	5,D,III	Salzachbogen	3,A,II	Tinnering	2,C,I
Am Einhamer Kreuz	4,C,I	Dorfstr.	1,E,II	Haidstraße	1,E,II	Kammerer Str. Richtg. Zentrum	2,B,I	Mitterbichl	1,D,II	Salzburger Str.	5,B,III	Tinneringer Str.	2,C,I
Am Guntramshügel	3,C,I	Ehrensbergerstr.	1,A,II	Hartwig-Peetz-Str.	1,A,I	Kampenwandstr.	2,C,I	Mittlere Hofgasse	2,D,I	Schaumburgerstr.	2,B,I	Traubamm	2,D,I
Am Holzberg	4,C,I	Eichenorffstr.	2,D,I	Haslacher Feld	2,D,I	Kapellenweg	1,F,II	Möserstr.	3,C,I	Scheibenstr.	2,B,I	Traunerstr.	2,D,I
Am Kellerberg	1,F,II	Eichenweg	2,D,I	Haslacher Str.	2,D,I	Kardinal-Faulhaber-Str.	2,D,I	Moospoint	1,F,II	Schiarghoferstr.	3,A,II	Traunsteiner Str.	1,E,II
Am Lohfeld	2,D,I	Einhamer Dorfstr.	4,C,I	Haustätter Str.	1,F,II	Karl-Merkenschlager-Str.	2,D,I	Moosstr.	1,F,II	Schillerstr.	2,D,I	Traunstorfer Str. (Traunsdorf)	4,C,I
Am Pulverturm	2,D,I	Einhamer Hausanger	4,C,I	Hausenstr.	2,D,I	Karl-Theodor-Platz	2,D,I	Mühlenstr.	2,B,I	Schinagl	5,B,III	Traunstorfer Str. (TS)	3,C,I
Am Rechen	2,D,I	Einhamer Höhe	4,C,I	Haywards-Heath-Weg	2,B,I	Katharinenstr.	2,B,I	Mühlgasse	2,D,I	Schlossstr.	1,A,II	Triftweg	2,D,I
Am Rettenbach	1,F,II	Einhamer Leite	4,C,I	Heilig-Geist-Str.	4,C,I	Kellerweg	2,D,I	Mühlwiesen	2,D,I	Schmidhamer Dorfstr.	1,E,II	Türlbergstr.	2,D,I
Am Röthelbachweiher	1,D,II	Einhamer Str.	4,C,I	Helmut-Schreiner-Weg	5,B,III	Kernstr.	1,A,I	Neuhausen	1,F,II	Schmidhamer Kapellenberg	1,E,II	Uhlandstr.	2,D,I
Am Schwimmbad	2,D,I	Empfing	1,B,II	Herzog-Friedrich-Str.	2,B,I	Kienbergstr.	1,B,II	Neuhausener Str.	1,F,II	Schmidhamer Sandgrube	1,E,II	Untere Hammerstr.	2,B,I
Am Triftfeld	2,D,I	Engelsteinstr.	4,C,I	Herzog-Otto-Str.	4,C,I	Kindergartenstr.	2,B,I	Neukammer	1,F,II	Schmidhamer Str.	1,E,II	Unternbergstr.	2,C,I
Am Weiher	4,C,I	Eppenstatt	1,D,II	Herzog-Wilhelm-Str.	1,A,I	Kirchleiten	1,D,II	Neuling	2,C,I	Schmidstr.	1,F,II	Untersöln	5,B,III
An der Eiche	1,E,II	Erlstätter Str.	1,E,II	Hindringerstr.	3,C,I	Kirchplatz	2,D,I	Nußbaumerstr.	3,A,II	Schnepfenluckstr.	3,A,II	Vachendorfer Ring	2,C,I
An der Haferlbrücke	2,D,I	Ettendorfer Str.	5,B,III	Hinter der Veste	2,D,I	Klosterstr.	2,D,I	Nussdorfer Str.	2,B,I	Schützenstr.	2,B,I	Vonfichtstr.	2,D,I
Angererstr.	3,C,I	Ettendorfer Weg	5,B,III	Hochberg	1,D,II	Kneippstr.	1,A,II	Obere Bichlstr.	1,A,II	Schwaig	5,B,III	Waldstr.	4,C,I
Anton-Beilhack-Str.	1,A,I	Eugen-Rosner-Str.	1,A,II	Hochfellnstr.	4,C,I	Kniebos	2,B,I	Obere Hammerstr.	2,B,I	Schwober	1,D,II	Wartbergfeldstr.	2,D,I
Auberg	2,D,I	Falkensteinstr.	2,C,I	Hochgernstr.	2,C,I	Königsberger Str.	1,B,II	Öbersöln	1,B,II	Seebrucker Str.	3,A,II	Wartberghöhe	2,D,I
Auenweg	4,C,I	Felsenstr.	1,E,II	Hochkalterstr.	1,B,II	Kohlbrannerstr.	2,D,I	Öd in der Pechschneid	1,D,II	Seehuberweg	2,D,I	Wasserburger Str. ger. Hausnr.	1,B,II
Axdorfer Feld	2,C,I	Fichtenstr.	3,A,II	Hochöd	5,F,III	Kolpingstr.	2,D,I	Ottinger Str.	1,F,II	Seiboldsdorf	2,D,I	Wasserburger Str. unger. Hausnr.	1,A,II
Axdorfer Str.	2,C,I	Flurstr.	4,C,I	Hochstr.	2,D,I	Konradstr.	1,A,I	Pallinger Str.	1,F,II	Seiboldsdorfer Feld	2,D,I	Watzmannstr.	1,B,II
Bach	1,D,II	Forstmeierstr.	3,A,II	Höfen	1,D,II	Kotzinger Str.	3,A,II	Papst-Benedikt-XVI.-Platz	2,B,I	Seiboldsdorfer Mühle	2,D,I	Weckerlestr.	2,D,I
Bachmayerstr.	2,D,I	Franz-Xaver-Steber-Str.	2,D,I	Höllgasse	2,D,I	Kramerweg	2,C,I	Parzingerstr.	2,C,I	Sepp-Köstler-Str.	3,C,I	Weinleite	5,B,III
Bahnhofplatz	2,A,I	Fritz-Bechtold-Straße	1,A,II	Höpperdinger Str.	1,E,II	Kreuzstr.	4,C,I	Paulöd	1,D,II	Seuffertstr.	2,D,I	Wesseling Str.	2,B,I
Bahnhofstr.	2,B,I	Frühlingstr.	2,B,I	Hörndlwandstr.	4,C,I	Kronacker	1,F,II	Pensionatstr.	2,B,I	Siedlungsstr.	4,C,I	Wiesenweg	1,E,II
Bahnweg	4,C,I	Fuchsgrube	2,B,I	Hofgasse	2,B,I	Lambgrstr.	2,C,I	Permanederstr.	3,A,I	Siegelberg	1,F,II	Wiesenzeile	2,B,I
Balthasar-Permoser-Str.	1,F,II	Gabelsbergerstr.	1,A,I	Hohe Kreuzstr.	5,B,III	Langauenstr.	1,F,II	Peter-Müllritter-Str.	1,A,II	Siegsdorfer Str.	2,D,I	Willy-Merkl-Str.	1,A,II
Baumgarten	5,B,III	Gamm	5,B,III	Hohensteinstr.	1,E,II	Langmoos	1,F,II	Pinerolostr.	2,B,I	Sonnenstr.	4,C,I	Wimpasinger Str.	2,D,I
Bergwiesen	1,E,II	Gamskogelstr.	4,C,I	Holzleiten	1,F,II	Lechstr.	3,A,II	Pinzgauer Str.	4,C,I	Sonntagshornstr.	2,C,I	Windschnur	1,B,II
Bichlstr.	1,E,II	Gapstr.	2,B,I	Hopfgartenweg	1,F,II	Leidering	1,F,II	Prandtner Str.	2,D,I	Sparkassenplatz	2,B,I	Winklpainerstr.	2,D,I
Binderstr.	2,D,I	Gartenzeile	4,C,I	Hubertusstr.	4,C,I	Leonrodstr.	2,D,I	Preisung	5,B,III	Sparz	5,B,III	Wispauerstr.	2,D,I
Birkenweg	4,C,I	Gasstr.	2,B,I	Hütt	1,D,II	Lerchenweg	2,D,I	Rauschbergstr.	4,C,I	Sparzer Str.	5,B,III	Wolkersdorfer Str.	3,A,II
Bräugasse	2,D,I	Geigelsteinstr.	2,C,I	Hüttstr.	2,C,I	Lessingstr.	2,D,I	Reichsberg	1,F,II	Sparzer Weg	2,D,I	Zeppelinstr.	3,C,I
Breslauer Ring	1,B,II	Geissinger Str.	3,A,II	Illerstr.	3,A,II	Lindenstr.	4,C,I	Reichsberger Str.	1,F,II	Sportplatzstr.	1,F,II	Zirnbergerstr.	2,B,I
Brunnenweg	1,F,II	Gerating	1,F,II	Industriestr.	3,A,II	Ludwigstr.	2,B,I	Reifelbergstr.	2,C,I	Stadtplatz	2,B,I	Zwieselstr.	2,C,I
Brunner Anlage	1,B,II	Gesselestr.	4,C,I	Innstr.	3,A,II	Ludwig-Thoma-Str.	2,B,I	Reiffenstuelstr.	2,D,I	Staufenstr.	4,C,I		
Brunnwiese	2,B,I	Gewerbepark Kaserne	1,A,II	Irlach	2,C,I	Lüfteneck	1,F,II	Riederting	1,E,II	Steffgenstr.	3,C,I		
Buchfelln	5,D,III	Gmelchstr.	3,C,I	Irlbergstr.	4,C,I	Maieranger	1,F,II	Roitwalchen	1,F,II	Steinackerstr.	1,E,II		
Buchleite	1,F,II	Göllstr.	1,B,II	Isarstr.	3,A,II	Marberloh	1,F,II	Rosenheimer Str.	2,B,I	Stephanstr.	3,C,I		

-  Hausmüll/Restmüll – Gebiet 1
-  Hausmüll/Restmüll – Gebiet 2
-  Hausmüll/Restmüll – Gebiet 3
-  Hausmüll/Restmüll – Gebiet 4
-  Hausmüll/Restmüll – Gebiet 5
-  Biomüll – Gebiet I
-  Biomüll – Gebiet II
-  Biomüll – Gebiet III
-  Biomüll – Gebiet IV
-  Biomüll – Gebiet V
-  Giftmobil
-  Blaue Tonne/Papier – Gebiet A
-  Blaue Tonne/Papier – Gebiet B
-  Blaue Tonne/Papier – Gebiet C
-  Blaue Tonne/Papier – Gebiet D
-  Blaue Tonne/Papier – Gebiet E
-  Blaue Tonne/Papier – Gebiet F




Gedruckt auf 100 % Recyclingpapier; CO₂-neutral hergestellt und mit dem blauen Engel ausgezeichnet.

Die Tonnen sind am **Abfuhrtag bis spätestens 6:00 Uhr** mit geschlossenem Deckel am Straßenrand bereitzustellen.

Alle aktuellen Abfuhrpläne und weitere Informationen zur Abfallentsorgung finden Sie auch auf www.traunstein.bayern

Alle Daten ohne Gewähr!

Hier geht's zu Ihrem individuellen Online-Abfuhrkalender:




DIE Biotonne

WAS DARF REIN UND WAS NICHT?



- Verdorbenes Lebensmittel
- Speisereste (roh oder gekocht), auch Fleisch, Knochen oder Fisch
- Obst- und Gemüsereste
- Schalen von Südfrüchten
- Kaffeesatz und -filter
- Nusschalen
- Brot- und Gebäckreste
- Eierschalen
- Topfpflanzen, Schnittblumen
- Garten- & Grünabfälle
- Gras- & Heckenschnitt, Laub
- Unkraut, Pflanzenreste, Fallobst
- Sägemehl, Holzwolle, Stroh, Heu



- Plastiktüten (auch kompostierbare)
- Verpackte Lebensmittel
- Tierkadaver
- Zigaretten
- Windeln
- Staubsaugerbeutel
- Asche
- Wertstoffe (wie Glas, Kunststoff, Metalle)
- Problem Müll
- Hygieneartikel

NIE WIEDER die Tonne VERGESSEN

Mit unserer Abfall-App sind Sie schneller als die Müllabfuhr, dank **Abfall-Wecker**

Einfacher Download

 Google Play

 App Store

Alle Informationen rund um die **Abfall-App** unter www.traunstein.bayern

