

Erschließungsgebiet 7
Kumulationsgebiet Schmidham

Erschließungsgebiet 1
Gewerbegebiet Industriestraße

Erschließungsgebiet 3
Gewerbegebiet Wolkersdorf

Erschließungsgebiet 2
Gewerbepark Kaserne





Erschließungsgebiet 4
Kumulationsgebiet
Chiemseestraße/Traunstorf

Erschließungsgebiet 5
(Kumulationsgebiet
Haslach)


Erschließungsgebiet 6
(Gewerbegebiet
Mühlwiesen/Seiboldsdorf)

Bedarfsermittlung!

Geobasisdaten © Bayerische Vermessungsverwaltung 2013

-  voraussichtliches Erschließungsgebiet
-  mind. 25 Mbit/s im Downstream
-  Vorwahlgrenzen
-  Gemeindegrenzen

QR-Code zu unserer Webseite:

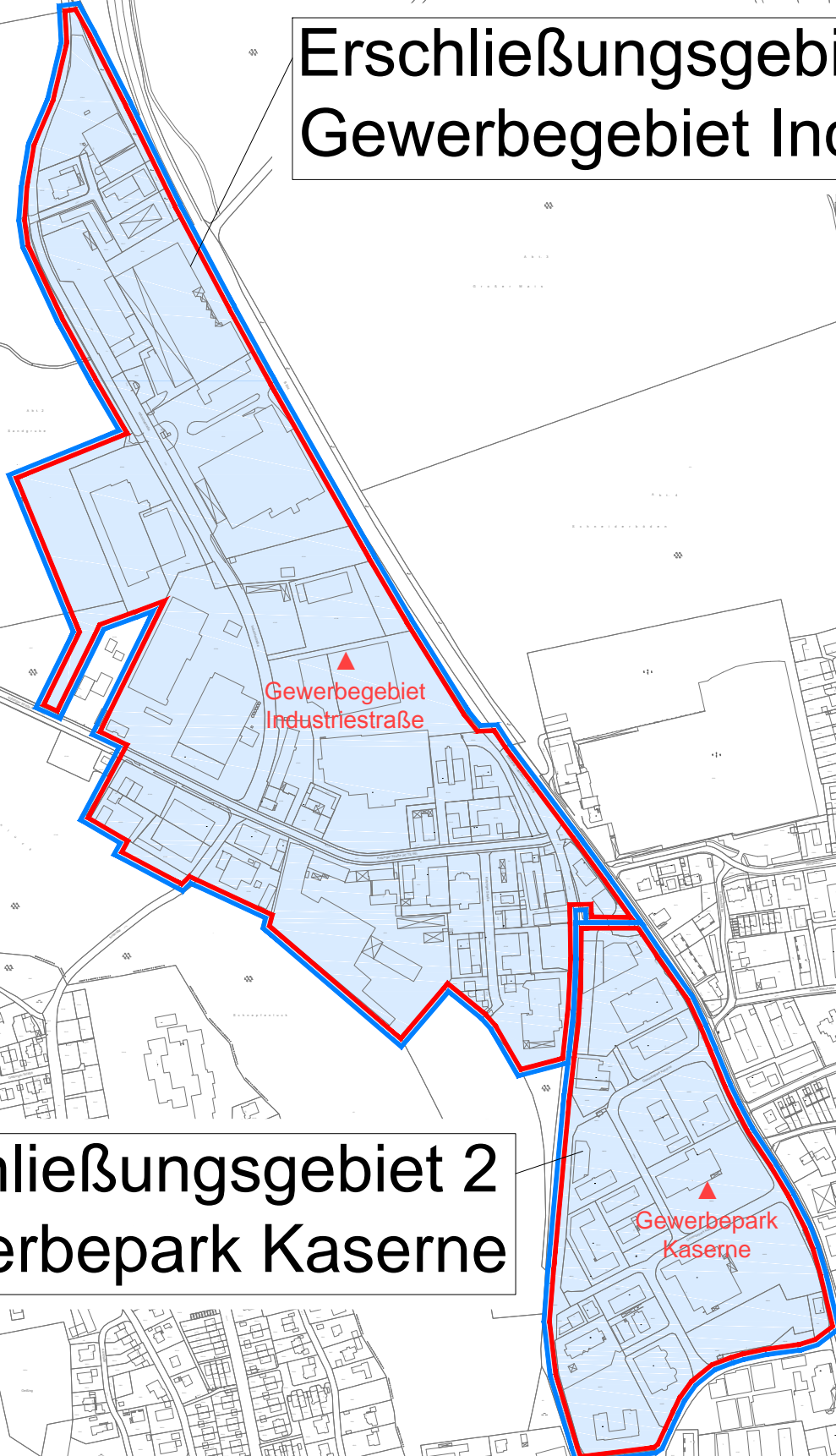


Breitbandberatung Bayern GmbH
 Eggenstraße 17 • 92318 Neumarkt i.d.OPf.
 Tel.: 09181/406 13 33 • Fax: 09181/406 13 34
www.breitbandberatung.de
buero@breitbandberatung.de

Stadt Traunstein
 PLZ 83276
**Voraussichtliches
 Erschließungsgebiet**
 Erstelldatum: 11.03.2014 Zeichner: Sußbauer







**Erschließungsgebiet 1
Gewerbegebiet Industriestraße**



**Erschließungsgebiet 2
Gewerbepark Kaserne**

Bedarfsermittlung!

Geobasisdaten © Bayerische Vermessungsverwaltung 2013

-  voraussichtliches Erschließungsgebiet
-  mind. 25 Mbit/s im Downstream
-  Vorwahlgrenzen
-  Gemeindegrenzen

QR-Code zu unserer
Webseite:



Breitbandberatung Bayern GmbH
 Eggenstraße 17 • 92318 Neumarkt i.d.OPf.
 Tel.: 09181/406 13 33 • Fax: 09181/406 13 34
 www.breitbandberatung.de
 buelo@breitbandberatung.de

Stadt Traunstein
 PLZ 83276
 Voraussichtliches
 Erschließungsgebiet

Erstelldatum: 12.11.2013

Zeichner: Sußbauer



SCHMIDHAM

Erschließungsgebiet 7 Kumulationsgebiet Schmidham





Erschließungsgebiet 3 Gewerbegebiet Wolkersdorf

Gewerbegebiet
Wolkersdorf

WOI

Bedarfsermittlung!

Geobasisdaten © Bayerische Vermessungsverwaltung 2013

-  voraussichtliches Erschließungsgebiet
-  mind. 25 Mbit/s im Downstream
-  Vorwahlgrenzen
-  Gemeindegrenzen

QR-Code zu unserer
Webseite:



Breitbandberatung Bayern GmbH
 Eggenstraße 17 • 92318 Neumarkt i.d.OPf.
 Tel.: 09181/406 13 33 • Fax: 09181/406 13 34
www.breitbandberatung.de
buelo@breitbandberatung.de

Stadt Traunstein
 PLZ 83276
 Voraussichtliches
 Erschließungsgebiet

Erstelldatum: 12.03.2014

Zechner: Sußbauer



Erschließungsgebiet 4 Kumulationsgebiet Chiemseestraße/Traunstorf





TRAUNSTORF

Gemeinde
Grabenstätt

Gewerbegebiet
Chiemseestraße

Bedarfsermittlung!

Geobasisdaten © Bayerische Vermessungsverwaltung 2013

-  voraussichtliches Erschließungsgebiet
-  mind. 25 Mbit/s im Downstream
-  Vorwahlgrenzen
-  Gemeindegrenzen

QR-Code zu unserer
Webseite:



Breitbandberatung Bayern GmbH

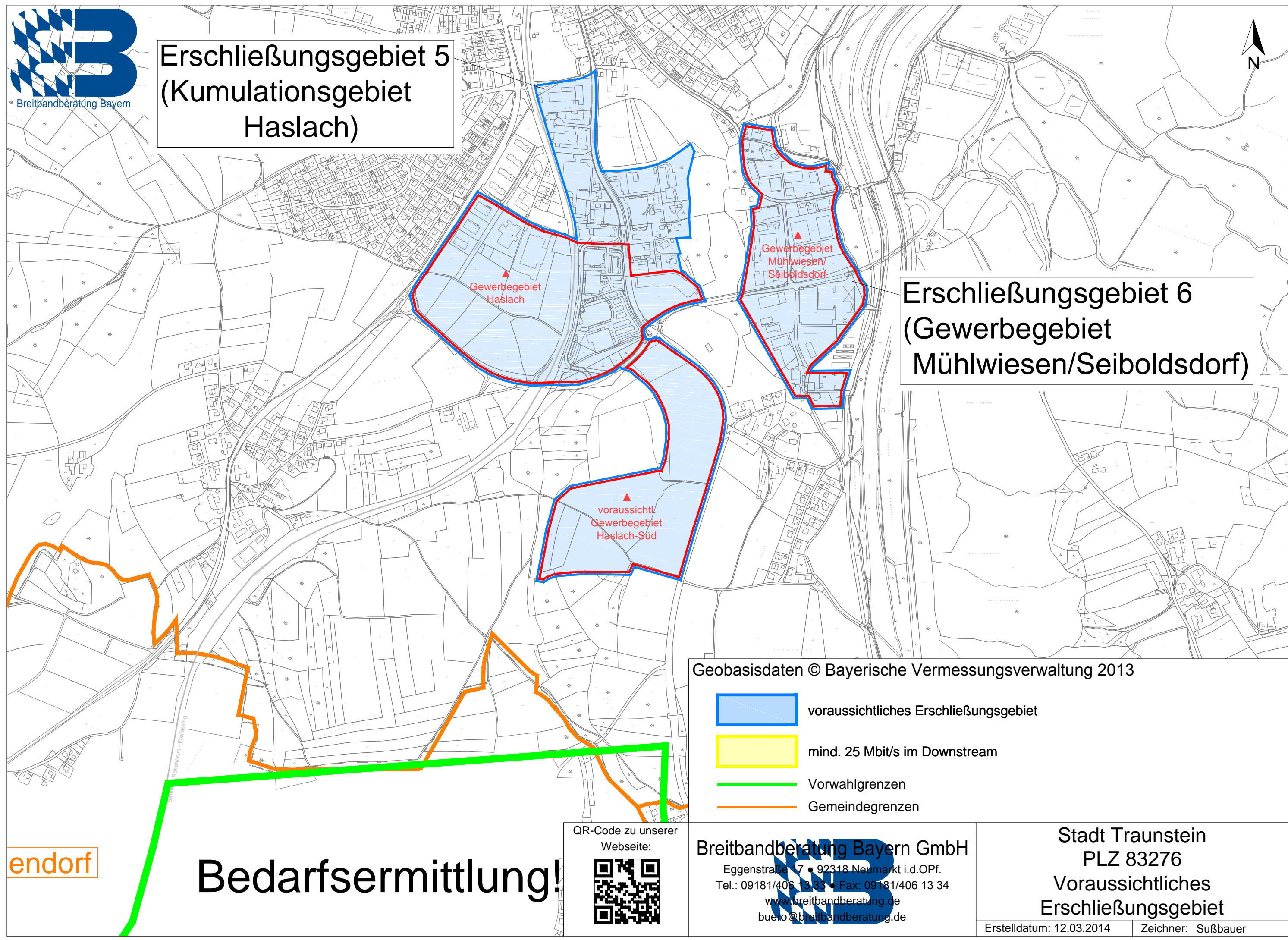
Eggenstraße 17 • 92318 Neumarkt i.d.OPf.
Tel.: 09181/406 13 33 • Fax: 09181/406 13 34
www.breitbandberatung.de
buelo@breitbandberatung.de

Stadt Traunstein
PLZ 83276
Voraussichtliches
Erschließungsgebiet

Erstelldatum: 12.11.2013





Zeichner: Sußbauer

**Erschließungsgebiet 5
(Kumulationsgebiet
Haslach)**



**Erschließungsgebiet 6
(Gewerbegebiet
Mühlwiesen/Seiboldsdorf)**

Geobasisdaten © Bayerische Vermessungsverwaltung 2013

-  voraussichtliches Erschließungsgebiet
-  mind. 25 Mbit/s im Downstream
-  Vorwahlgrenzen
-  Gemeindegrenzen

endorf

Bedarfsermittlung!

QR-Code zu unserer
Webseite:



Breitbandberatung Bayern GmbH
 Eggenstraße 17 • 92318 Neumarkt i.d.OPf.
 Tel.: 09181/406 13 33 • Fax: 09181/406 13 34
 www.breitbandberatung.de
 buelo@breitbandberatung.de

Stadt Traunstein
 PLZ 83276
 Voraussichtliches
 Erschließungsgebiet

Erstelldatum: 12.03.2014 | Zeichner: Sußbauer